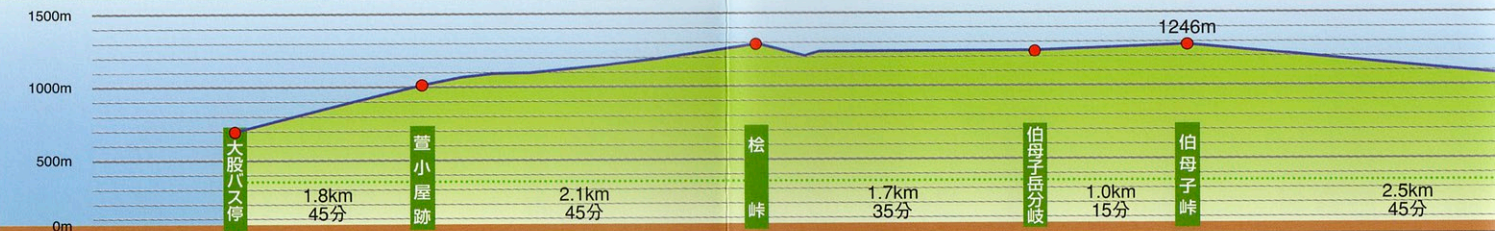

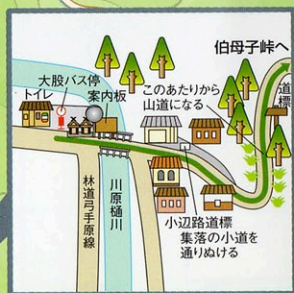


# 世界遺産熊野参詣道登山マップ 伯母子峠越〔大股～三〕

### 凡例

	トイレ		小辺路道標
	公衆電話		その他の道標
	自販機		引き返し立札
	休憩所		バス停
	宿泊施設		携帯感度 (DoCoMo)
	水飲み場		アンテナ本数
	見晴らしポイント		

小辺路道標  
引き返し立札



## ワンポイントアドバイス

**コース途中の歩き方**  
大股を出発してすぐに急坂が始まります。萱小屋跡を経て松峠まで続きますが、そこから伯母子峠までは比較的なだらかになります。時間があれば、伯母子岳に登って、360度のパノラマをたのしみましょう。上西家跡手前の山抜け跡の崖は注意が必要です。待平屋敷跡の周辺には、石畳の道が続き、古道の雰囲気味わえます。

## 周辺のみどころ



**伯母子岳頂上**  
十津川村と野迫川村の境にある、標高1344mで続日本百名山のひとつで、奥高野随一の展望を誇る秀峰です。頂上からは、360度のパノラマが広がり、東は大峰山脈、西は護摩壇山を見渡せます。

高野山・大股 大股・三浦口 三浦口・十津川温泉 十津川温泉・八木尾 八木尾・熊野本宮大社